






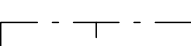
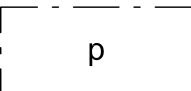
# VESILAHDEN KUNTA KOKKOTIEN ASEMAKAAVAN MUUTOS

1:1000

Asemakaavan muutos koskee Vesilahden kunnan Kirkonkylän korttelin 152 tonttia 3 ja puistoaluetta.

Asemakaavalla muodostuu Vesilahden kunnan Kirkonkylän korttelin 152 tontti 3.

Merkintöjen selitykset:

	AR	Rivitalojen ja muiden kytkettyjen asuinrakennusten korttelialue.
		3 m kaava-alueen rajan ulkopuolella oleva viiva.
		Korttelin raja.
<b>152</b>		Korttelin numero.
<b>3</b>		Ohjeellisen rakennuspaikan numero.
<b>550</b>		Rakennusoikeus kerrosalaneliömetreinä.
<b>I</b>		Roomalainen numero osoittaa rakennusten, rakennuksen tai sen suurimman osan sallitun kerrosluvun.
		Rakennusala.
		Rakennuksen harjansuuntaa osoittava viiva.
		Poikkiviiva osoittaa rakennusalan sen puolen, jolle rakentaminen voidaan toteuttaa.
		Pysäköimispaikka.

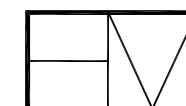
Yleismääräykset:

Autopaikkoja tulee varata 1,5 autopaikkaa asuntoa kohden.

Alue on osa valtakunnallisesti arvokasta maisema-aluetta (Vesilahden kulttuurimaisemat).

10.05.2022

  
Helena Väisänen  
Arkkitehti, SAFA



Arkkitehtitoimisto Helena Väisänen

Jokipolventie 15, 37130 Nokia Puh. 040 5576086 E-mail helena.vaisanen@arkkitehtiv.fi

VESILAHDEN KUNTA  
KOKKOTIEN ASEMAKAAVAN MUUTOS

1:1000

Asemakaavan pohjakartta on hyväksytty Maanmittauslaitoksessa 23.1.2012.